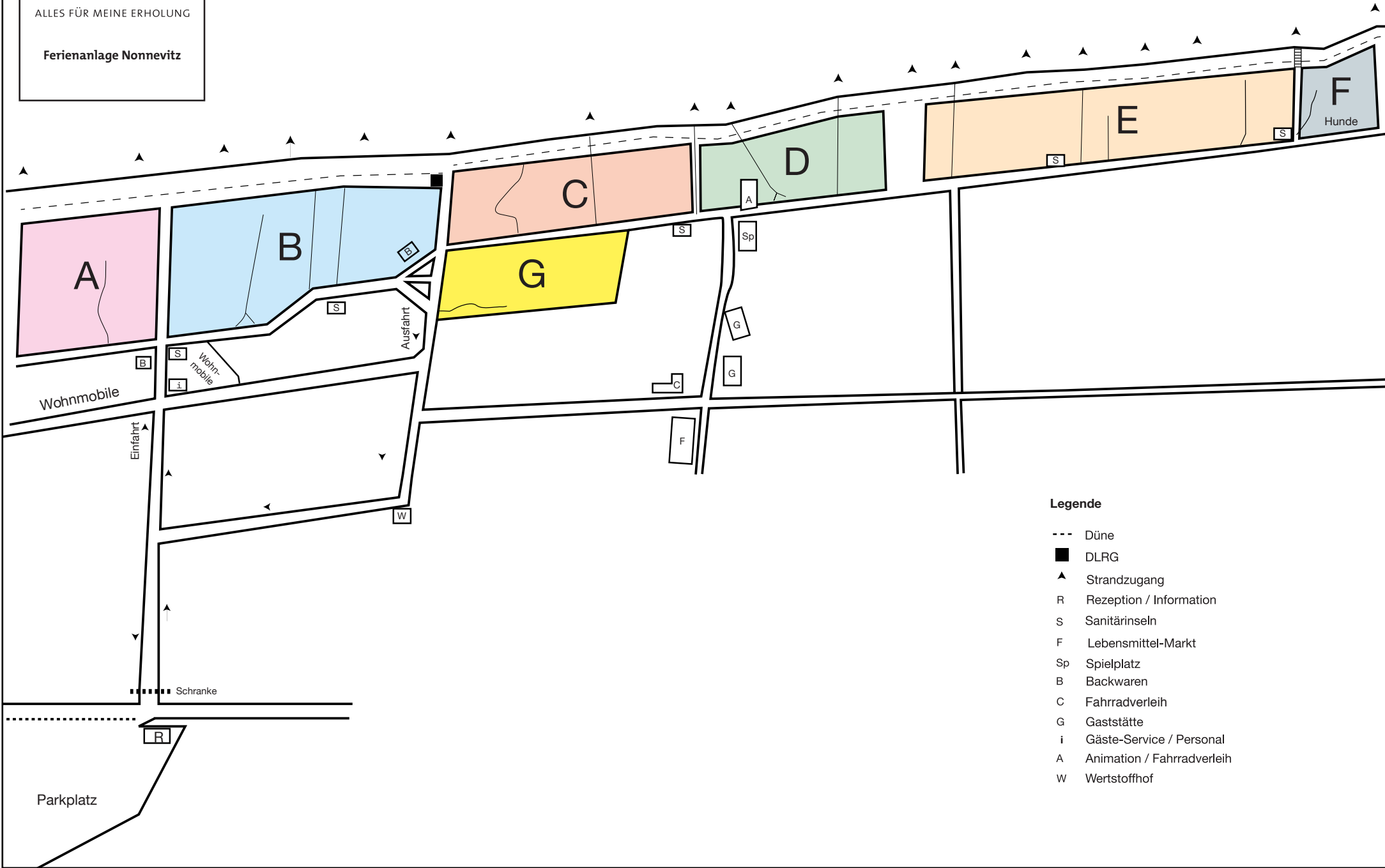


RegenBOGEN

ALLES FÜR MEINE ERHOLUNG

Ferienanlage Nonnevitz

# OSTSEE



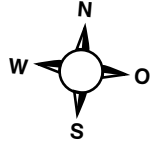
### Legende

- Düne
- DLRG
- ▲ Strandzugang
- R Rezeption / Information
- S Sanitärinseln
- F Lebensmittel-Markt
- Sp Spielplatz
- B Backwaren
- C Fahrradverleih
- G Gaststätte
- i Gäste-Service / Personal
- A Animation / Fahrradverleih
- W Wertstoffhof

RegenBOGEN

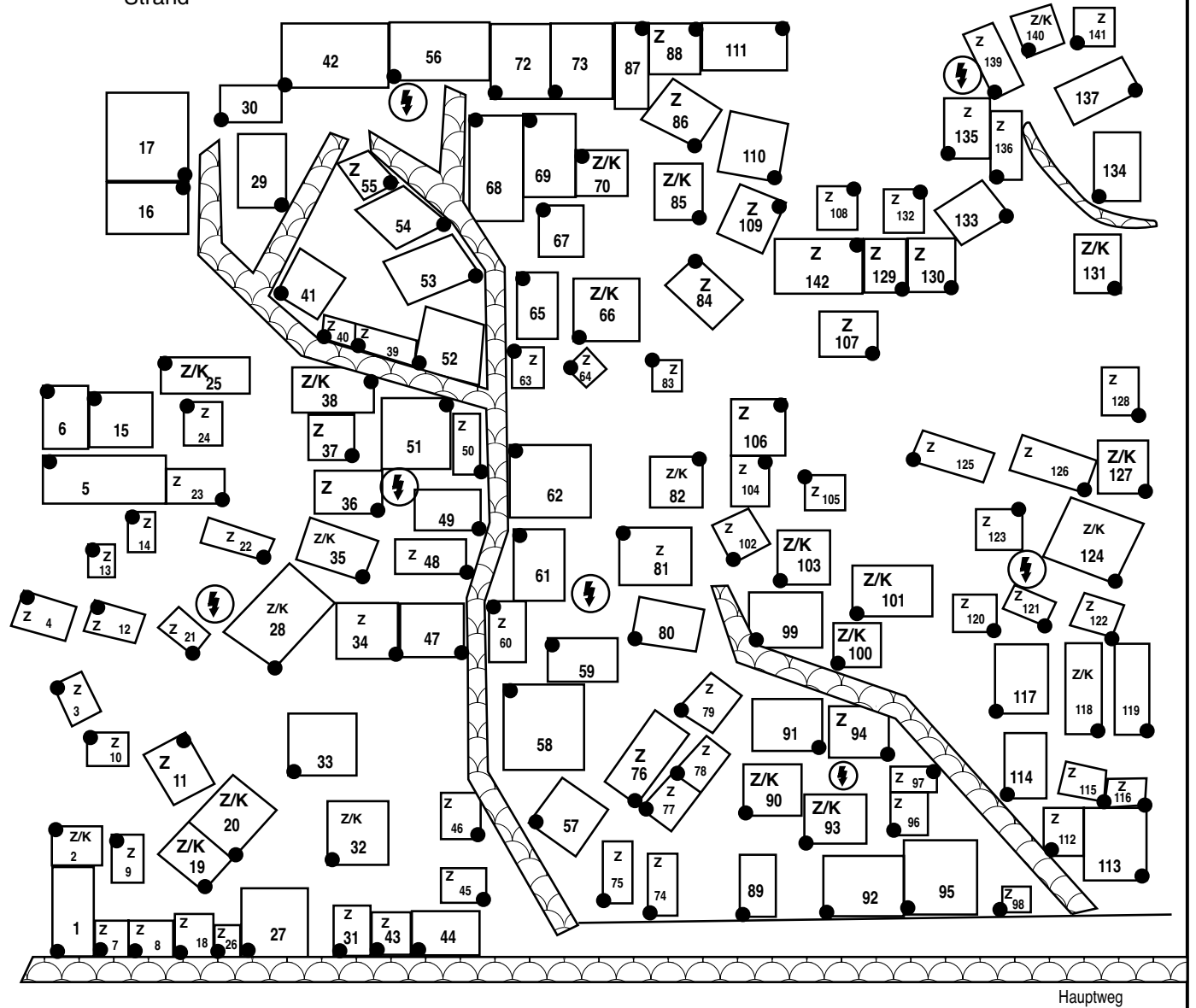
ALLES FÜR MEINE ERHOLUNG

Ferienanlage Nonnevitz  
Areal A



↑  
Strand

↑  
Strand

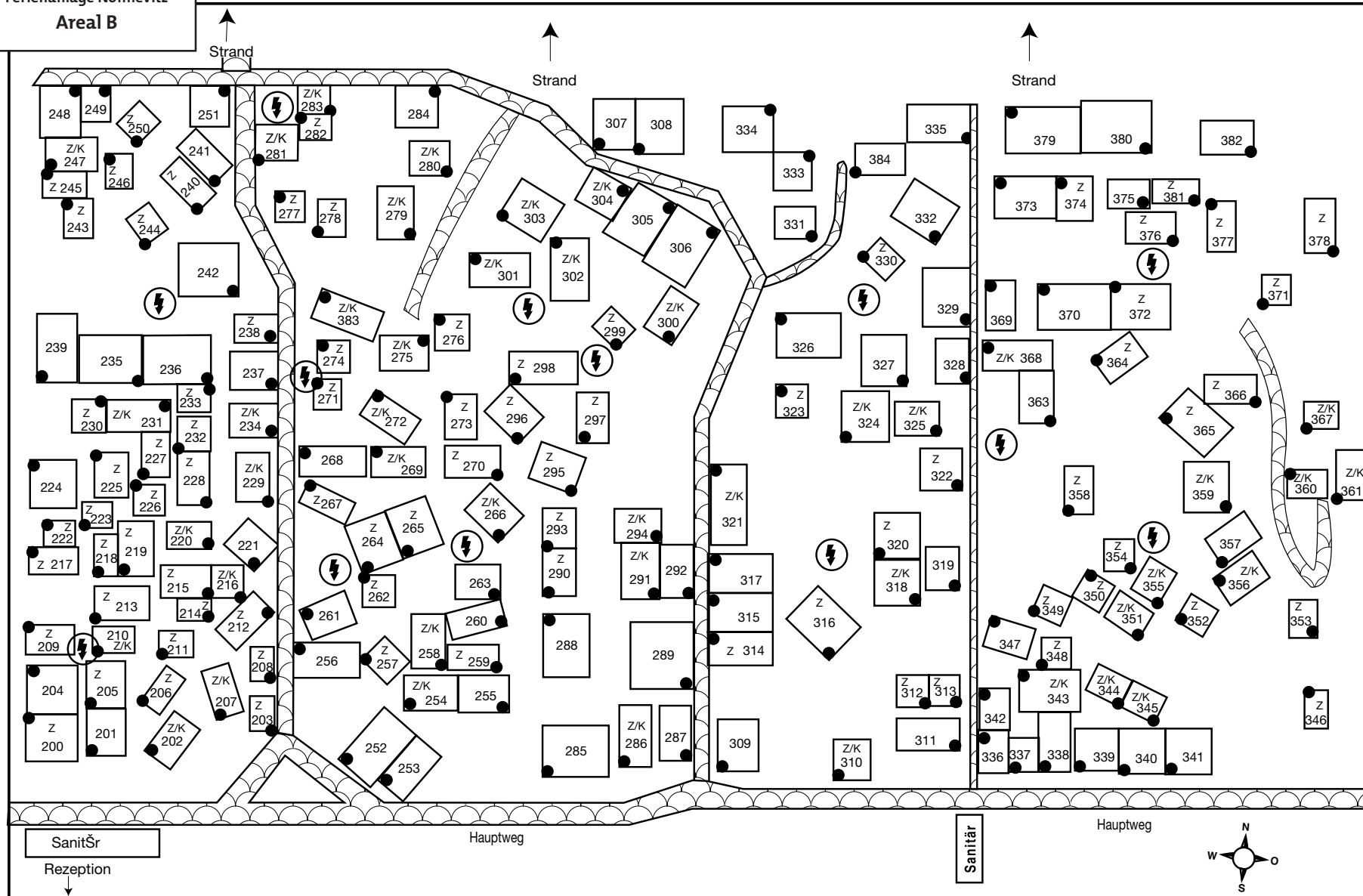


Wie finde ich meine Parzelle? Jede Parzelle hat eine Nummer und eine Markierung im Plan als Punkt (.) gekennzeichnet. Ihre Parzelle befindet sich, wenn Sie vor dem Markierungsstein stehen und die Zahl (senkrecht stehend) lesen können –immer rechts vom Markierungsstein.

# RegenBOGEN

ALLES FÜR MEINE ERHOLUNG

Ferienanlage Nonnevitzz  
Areal B

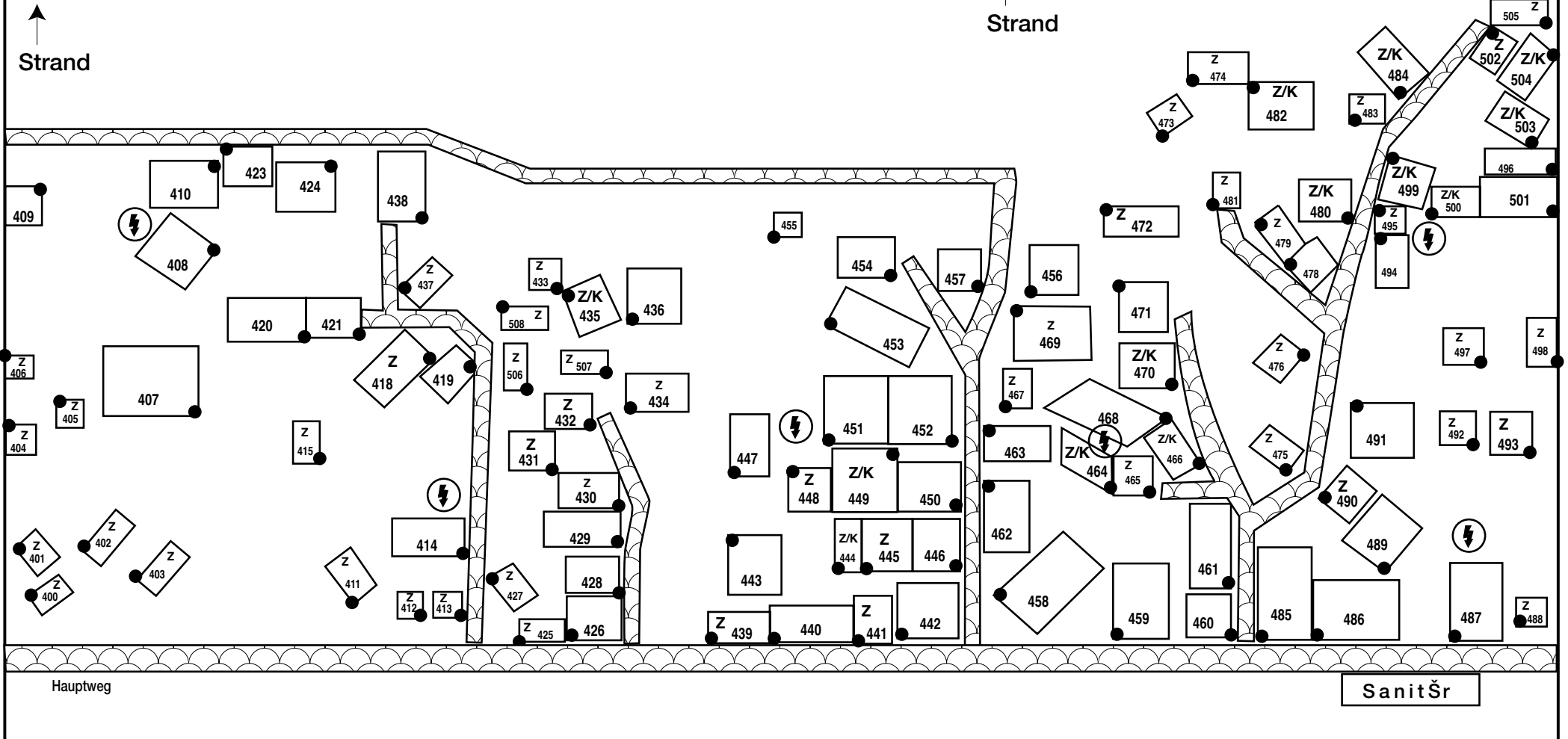
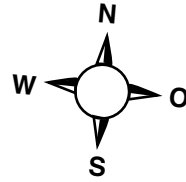


Wie finde ich meine Parzelle? Jede Parzelle hat eine Nummer und eine Markierung im Plan als Punkt (.) gekennzeichnet. Ihre Parzelle befindet sich, wenn Sie vor dem Markierungsstein stehen und die Zahl (senkrecht stehend) lesen können – immer rechts vom Markierungsstein.

RegenBOGEN

ALLES FÜR MEINE ERHOLUNG

Ferienanlage Nonnevitzz  
Areal C

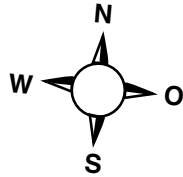


Wie finde ich meine Parzelle? Jede Parzelle hat eine Nummer und eine Markierung im Plan als Punkt (.) gekennzeichnet. Ihre Parzelle befindet sich, wenn Sie vor dem Markierungsstein stehen und die Zahl (senkrecht stehend) lesen k nnen – immer rechts vom Markierungsstein.

RegenBOGEN

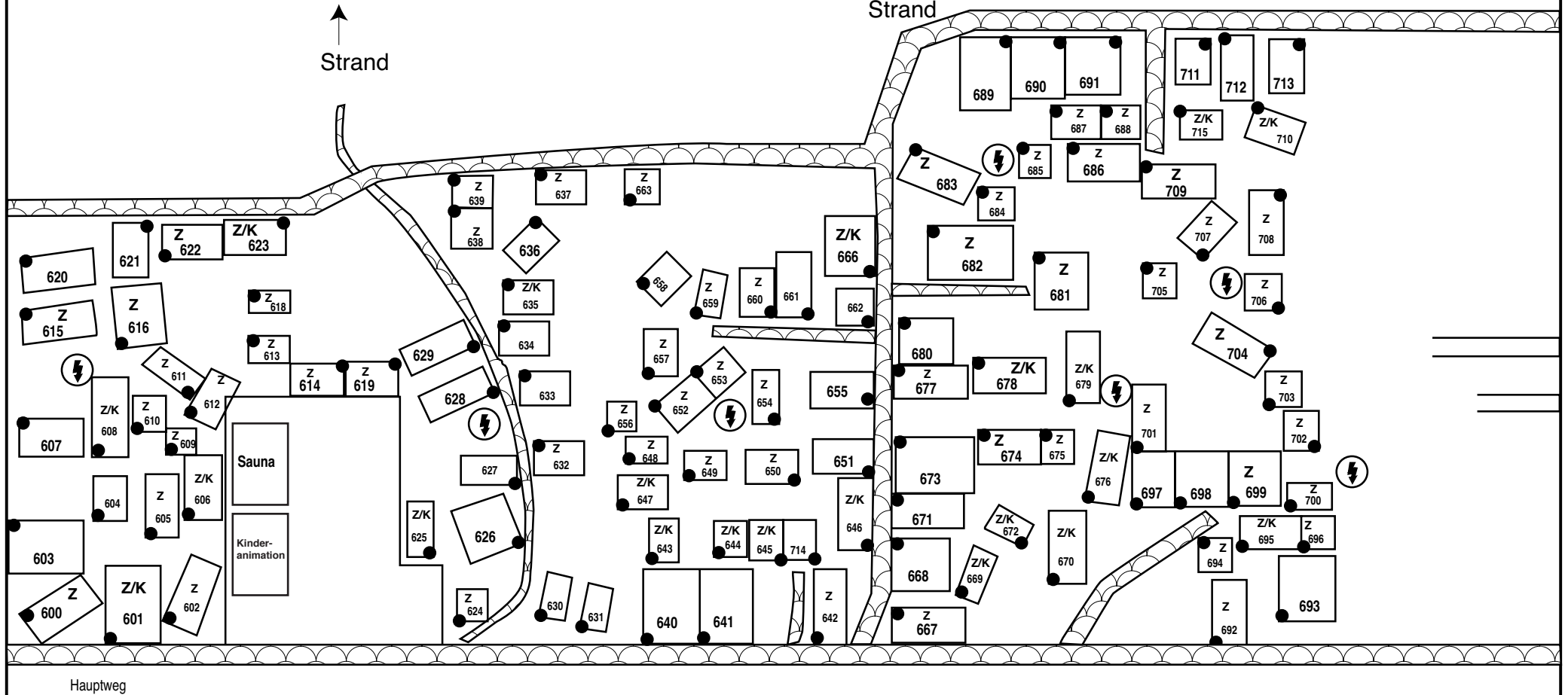
ALLES FÜR MEINE ERHOLUNG

Ferienanlage Nonnevitz  
Areal D



Strand

Strand



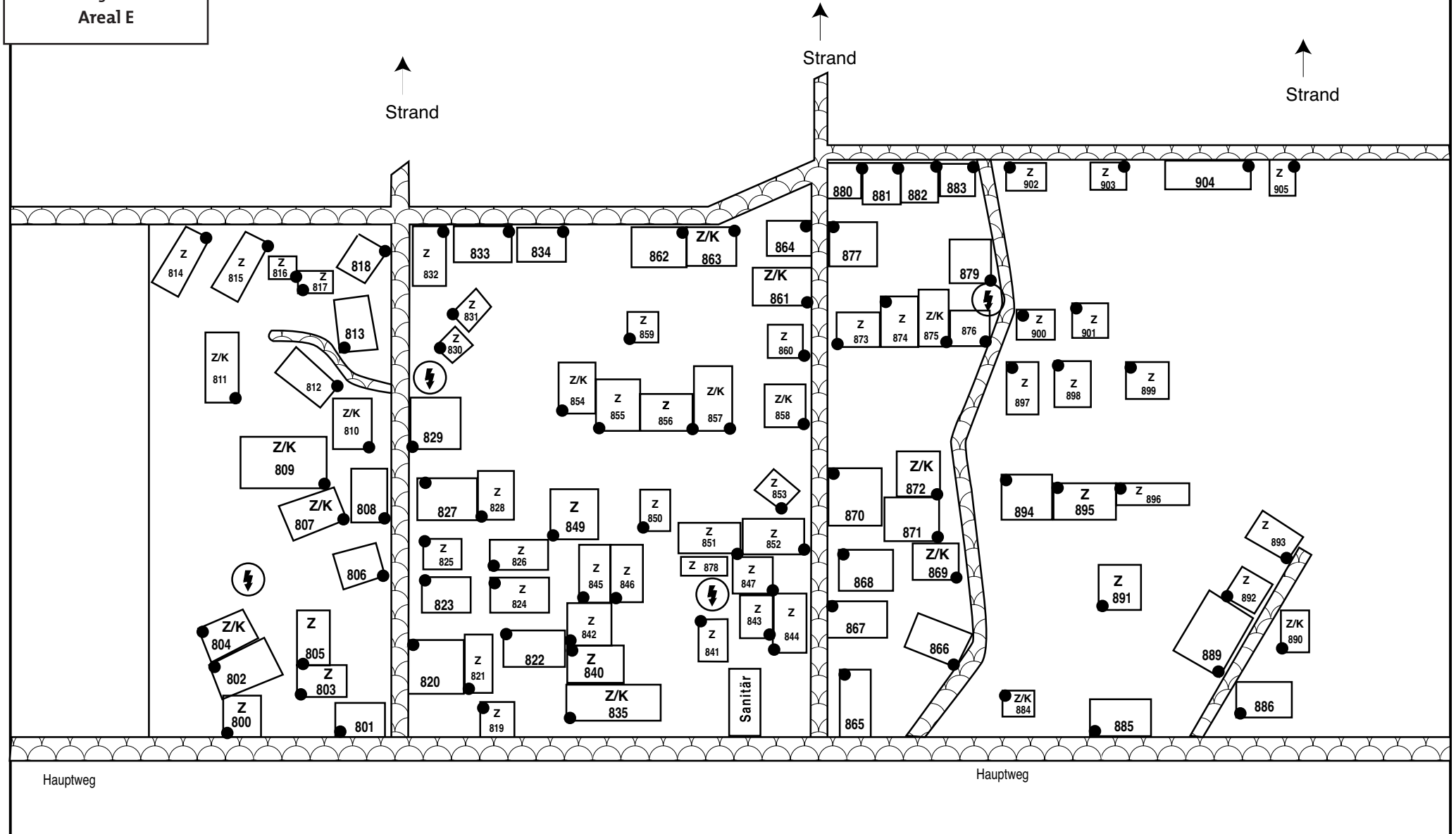
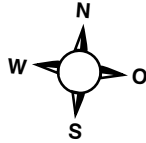
Hauptweg

Wie finde ich meine Parzelle? Jede Parzelle hat eine Nummer und eine Markierung im Plan als Punkt (.) gekennzeichnet. Ihre Parzelle befindet sich, wenn Sie vor dem Markierungsstein stehen und die Zahl (senkrecht stehend) lesen können – immer rechts vom Markierungsstein.

RegenBOGEN

ALLES FÜR MEINE ERHOLUNG

Ferienanlage Nonnevitzz  
Areal E



Wie finde ich meine Parzelle? Jede Parzelle hat eine Nummer und eine Markierung im Plan als Punkt (.) gekennzeichnet. Ihre Parzelle befindet sich, wenn Sie vor dem Markierungsstein stehen und die Zahl (senkrecht stehend) lesen können – immer rechts vom Markierungsstein.

RegenBOGEN

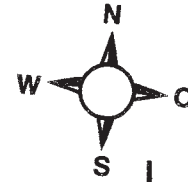
ALLES FÜR MEINE ERHOLUNG

Ferienanlage Nonnevitz  
Areal E

RegenBOGEN

ALLES FÜR MEINE ERHOLUNG

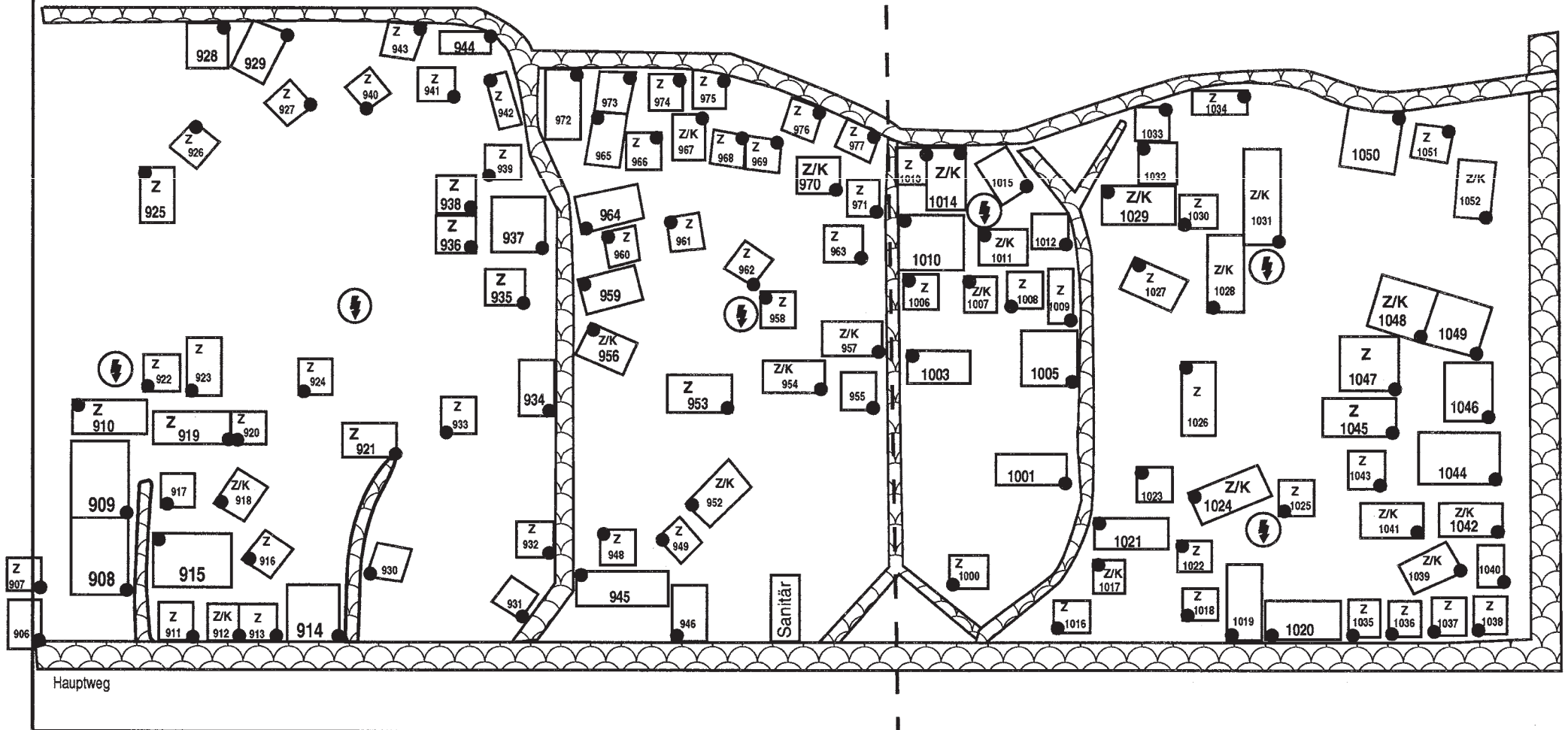
Ferienanlage Nonnevitz  
Areal F (Hunde)



↑  
Strand

↑  
Strand

↑  
Strand

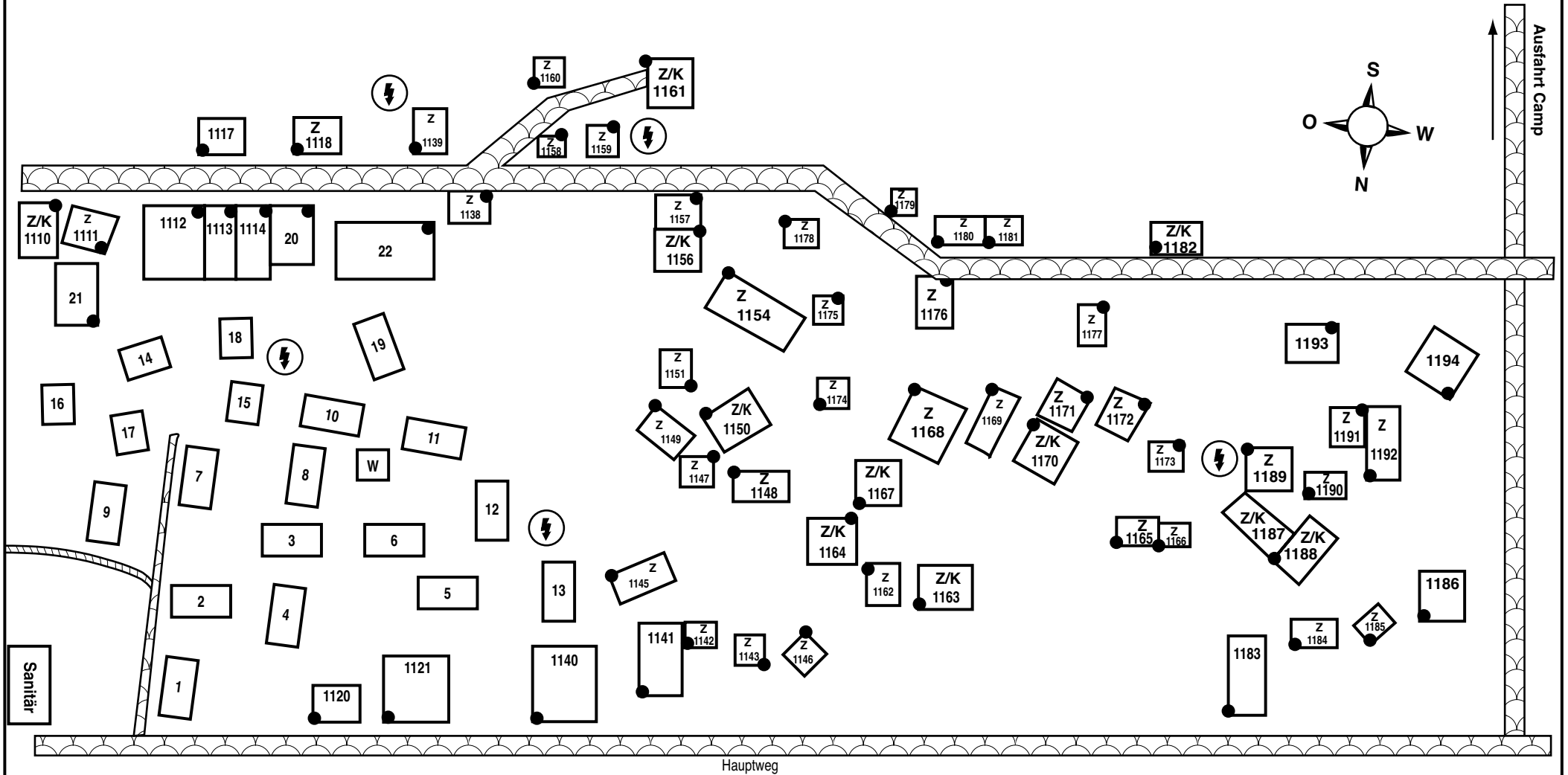


Wie finde ich meine Parzelle? Jede Parzelle hat eine Nummer und eine Markierung im Plan als Punkt (.) gekennzeichnet. Ihre Parzelle befindet sich, wenn Sie vor dem Markierungsstein stehen und die Zahl (senkrecht stehend) lesen können – immer rechts vom Markierungsstein.

# RegenBOGEN

ALLES FÜR MEINE ERHOLUNG

Ferienanlage Nonnevitzz  
Areal G



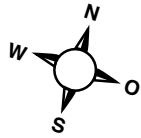
Wie finde ich meine Parzelle? Jede Parzelle hat eine Nummer und eine Markierung im Plan als Punkt (.) gekennzeichnet. Ihre Parzelle befindet sich, wenn Sie vor dem Markierungsstein stehen und die Zahl (senkrecht stehend) lesen können – immer rechts vom Markierungsstein.



RegenBOGEN

ALLES FÜR MEINE ERHOLUNG

Ferienanlage Nonnevitz  
Wohnmobilstellplatz



Strand

Areal A

Areal B

Bäcker



WC



Duschen



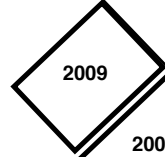
Abwasser-  
entsorgung



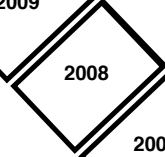
Spielplatz



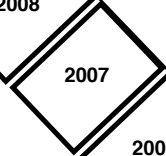
2009



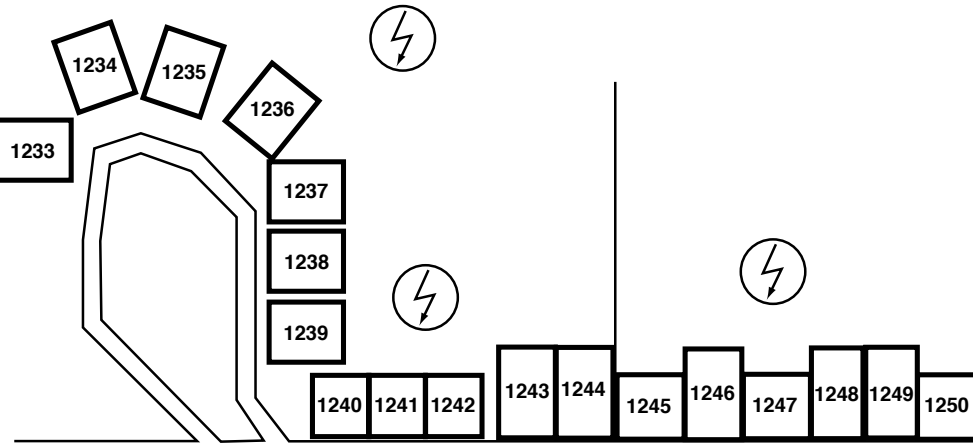
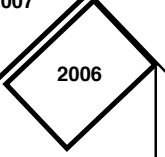
2008



2007

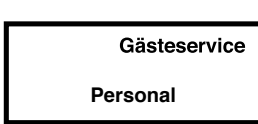


2006

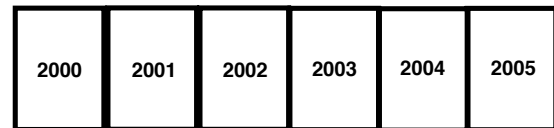


Gästeservice

Personal



Telefonzellen



Einfahrt